



A.D. GRUPO MONTAÑA PEGASO



BTT

SIERRA DE GUADALAJARA ARQUITECTURA NEGRA

29 AL 31 DE MAYO DE 2026

CONTEXTO GEOGRÁFICO

La zona de la Arquitectura Negra está ubicada en el Parque Natural de la Sierra Norte de Guadalajara. Se trata de un conjunto de pequeños pueblos que a lo largo de los siglos han conservado su peculiar fisonomía arquitectónica, basada en la pizarra negra de la propia zona.

Es una comarca en la que su accidentado relieve da lugar a una extraordinaria variedad climática que permite la existencia de formaciones boscosas muy diversas, con presencia de hayedos, quejigares, pinares de pino silvestre, enebrales, encinares etc.

Su riqueza faunística resulta igualmente notable, con una relevante comunidad de rapaces como el águila real, el halcón peregrino, el buitre leonado o el búho real. Por otra parte, mamíferos como el corzo, el lobo, el zorro, la gineta o el gato montés tienen en estos parajes su hábitat más preciado.

Si a este magnífico tesoro paisajístico y medioambiental le sumamos el especial encanto de una de las arquitecturas populares mejor conservadas de Europa tenemos un enclave cuyo atractivo resulta sencillamente singular y único, con un extraordinario valor etnográfico, arquitectónico y paisajístico.

A buen seguro que os sorprenderéis con la peculiar arquitectónica de esta zona, en la que sus sobrias construcciones de pizarra negra se mimetizan con el entorno natural del territorio en una simbiosis casi perfecta, conformando un paisaje en perfecta armonía.

Según una leyenda de la comarca " El último día de la Creación, cuando ya no quedaba mucha luz que otorgar, Dios creó los Pueblos de la Arquitectura Negra. Será por esto que sus fiestas se llenan de multitud de colores, y las botargas, con trajes alegres, mueven sus cencerros y acompañan a los

hombres en sus danzas populares. La esencia de esta tierra pervive en sus gentes, en sus costumbres, en las leyendas que pasan generación tras generación y de las que son testigo las piedras".

Lo cierto es que resulta una oscuridad particular, ciertamente bella, entrañable y acogedora, un inmejorable marco para disfrutar de la más pura esencia de lo genuino, lo natural.

Visitar y conocer pueblos como La Vereda, Matallana, Tamajón, Campillejo, El Espinar, Campillo de Ranas, Roblelacasa, Robleluengo, Majaelrayo o Valverde de los Arroyos puede constituir una experiencia inolvidable para el visitante, dado el cúmulo de sensaciones percibidas al transitar por estos parajes situados a la sombra del Pico Ocejón.

La Vereda, una aldea perdida de madera, pizarra y barro, un lugar donde las casas forman parte del paisaje, representa el mayor exponente de la arquitectura negra dentro de la comarca, y nosotros tendremos el lujo de formar parte de ese paisaje.

ITINERARIOS. Mapas, características y descripción de las rutas

Sábado 30 de mayo **Circular por el río Jarama**






La ruta comienza en Tamajón saliendo del propio alojamiento. Bajaremos por un bello paraje hasta Retiendas, donde veremos las ruinas del monasterio de Bonabal. En este punto, los que deseen acortar 6 km la ruta, pueden cruzar a pie el río Jarama y enlazar un par de km más adelante con la ruta planificada.

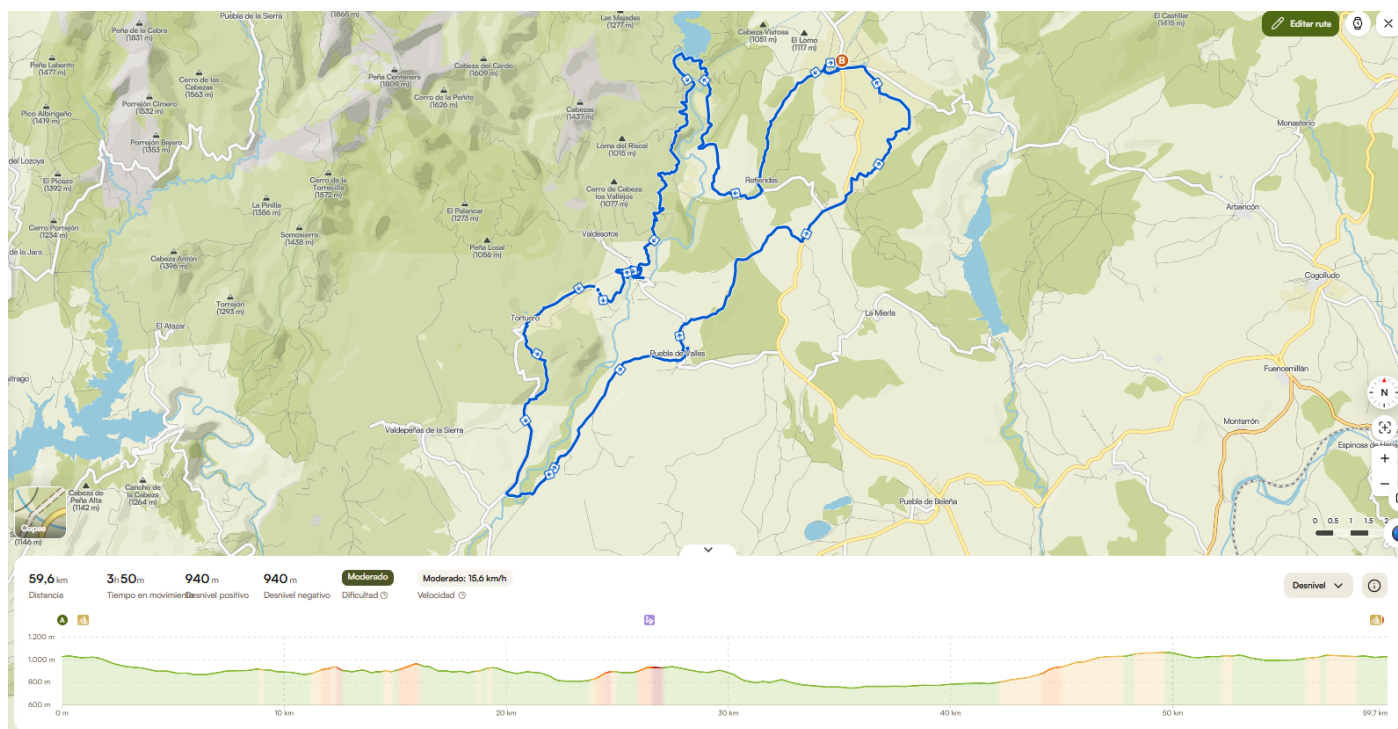
Los que sigamos la ruta preestablecida, nos dirigiremos al norte hasta el embalse del Vado para circular desde allí dirección sur, paralelos al Jarama por un bonito valle. Llegaremos a una bifurcación donde se encuentra el puente medieval de Valdesotos, y desde allí continuaremos hasta Tortuero, donde nos adentraremos en el espectacular desfiladero de la Horca.

El desfiladero de la Horca es la única dificultad reseñable en la ruta, dado que al ser un desfiladero estrecho y con una caída de algunos metros, hay que circular con cuidado e incluso a pie durante unos cientos de metros. Para entrar en el deberemos pasar las bicis por encima de una valla de 1,5 metros, dado que la apertura de paso que tiene, solo puede sortearse sin la montura.

Al salir de este haremos por cruzar de nuevo el Jarama, ya sea a pie o por el puente que se encuentra más adelante, y nos dirigiremos hacia Puebla de Valles, que atravesaremos para poner dirección a la carretera general. Una vez lleguemos a esta, la cruzaremos buscando el pueblo de Sacedoncillo, abandonado tras la guerra civil y, finalmente, pondremos rumbo a Tamajón.

INFORMACIÓN TÉCNICA

 <p>Horarios ruta</p>	<p>3,5h. (Estimado de marcha efectiva sin paradas) Orto: 6:46 Ocaso: 21:36</p>		
<p>Distancia y desniveles</p>	 59,6 km	 + 940 m	 - 940 m
<p>Tipo recorrido</p>	 CIRCULAR		
<p>Dificultad</p>	<p>Física</p>	<p>3/5</p>	<p>Técnica</p>
<p>Perfil</p>	<p>Buena forma física y experiencia en hacer salidas en BTT</p>		
<p>Material obligatorio</p>	<p>Bicicleta de montaña, casco (obligatorio), guantes, recomendado material de orientación (GPS y/o mapa y brújula), comida y agua (mínimo 1,5 l).</p>		
<p>Teléfonos emergencias</p>	<p>Emergencias: 112</p>	<p>Emisora PMR del Club: Canal 14, 30 DTCS</p>	
<p>Track</p>	<p>Circular Tamajón, Retiendas, presa del Vado, Hoz del Jarama, Tortuero, Desfiladero de la Horca, Sacedoncillo, Tamajón</p>		








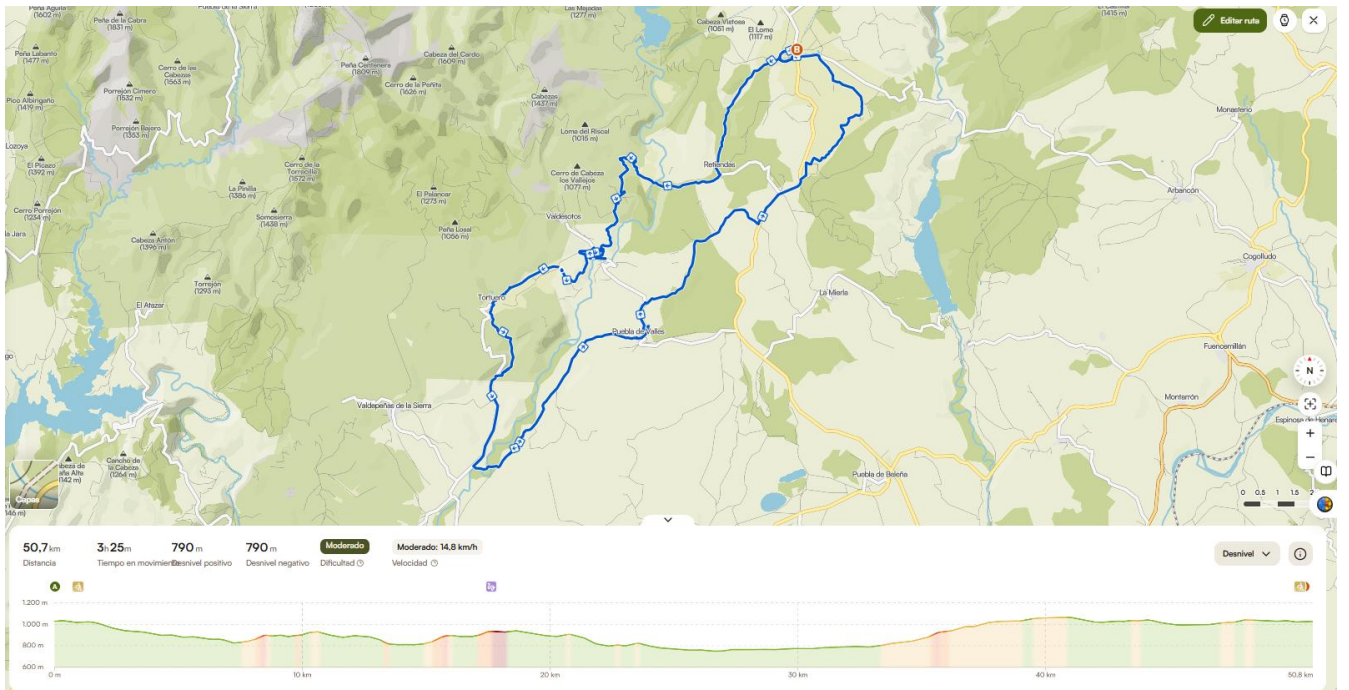


Circular por el río Jarama. CORTA

Esta alternativa acorta 6 km la ruta anterior evitando el paso por la presa del Vado, pero se ha de cruzar a pie el río Jarama y enlazar un par de km más adelante con la ruta anteriormente planificada. También existe la posibilidad de no tener que cruzar el río, pero hay que circular por un camino que en algunos puntos habrá de apearse de la bici

INFORMACIÓN TÉCNICA

 Horarios ruta	3,2 h. (Estimado de marcha efectiva sin paradas) Orto: 6:46 Ocaso: 21:36		
Distancia y desniveles	 50,7 km	 + 790 m	 - 790 m
Tipo recorrido	 CIRCULAR		
Dificultad	Física	2/5	Técnica 3/5
Perfil	Buena forma física y experiencia en hacer salidas en BTT		
Material obligatorio	Bicicleta de montaña , casco (obligatorio), guantes, recomendado material de orientación (GPS y/o mapa y brújula), comida y agua (mínimo 1,5 l).		
Teléfonos emergencias	Emergencias: 112	Emisora PMR del Club: Canal 14, 30 DTCS	
Track	Circular Tamajón, Retiendas, presa del Vado, Hoz del Jarama, Tortuero, Desfiladero de la Horca, Sacedoncillo, Tamajón. CORTA		



Domingo 30 de mayo






Circular arquitectura negra, la Vereda

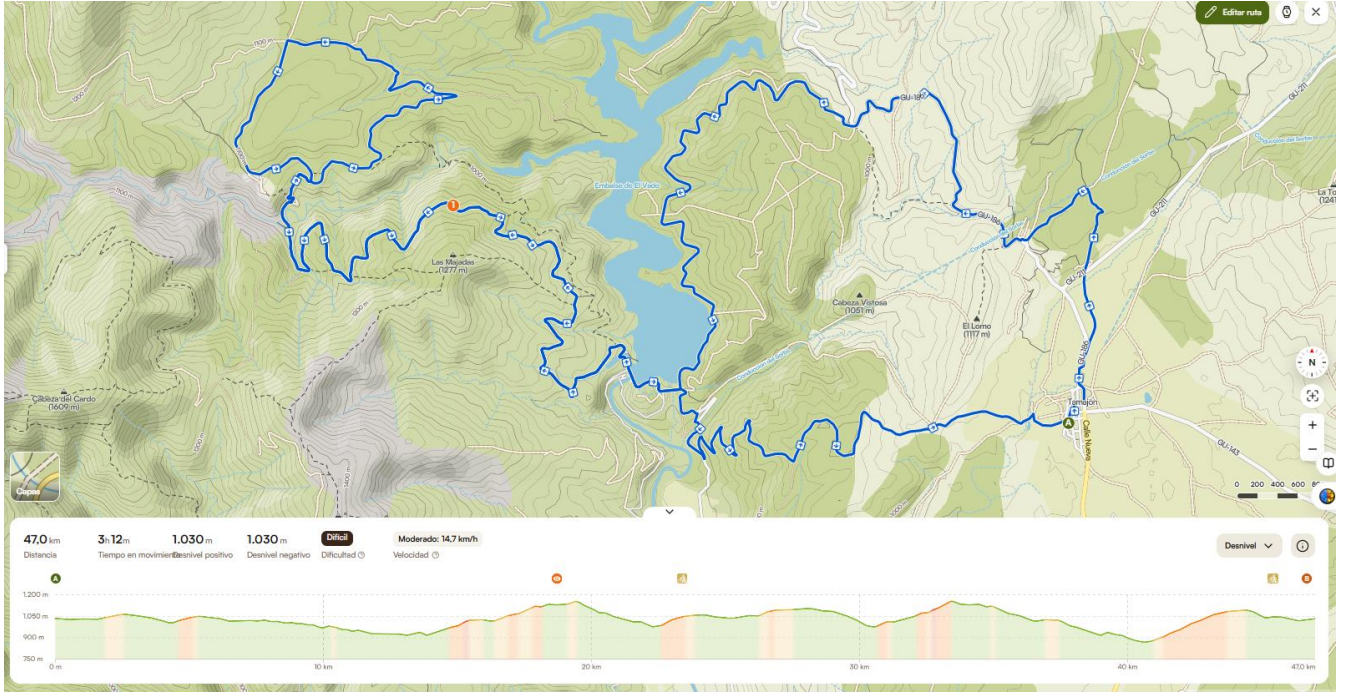
La ruta comienza en Tamajón saliendo también del propio alojamiento. Nos dirigimos hacia el norte para ver la ciudad encantada de Tamajón y la Ermita de la Virgen de los Enebrales. Luego continuamos por la carretera general unos 3 km, momento en que nos desviaremos por la antigua carretera del embalse del vado, que iremos dejando a nuestra derecha hasta llegar a la misma presa.

Una vez la pasemos acometeremos la parte más dura, por su desnivel acumulado, pero con unas vistas espectaculares a la presa y al pico Ocejón. El premio llegará en el km 32 cuando lleguemos al pueblo de la Vereda, máximo exponente de los pueblo de la arquitectura negra en su diseño y construcción original.






Después de reponer fuerzas, volveremos por el mismo camino a la presa, y desde allí subiremos en zigzag los últimos 5 km hasta llegar de vuelta a Tamajón.

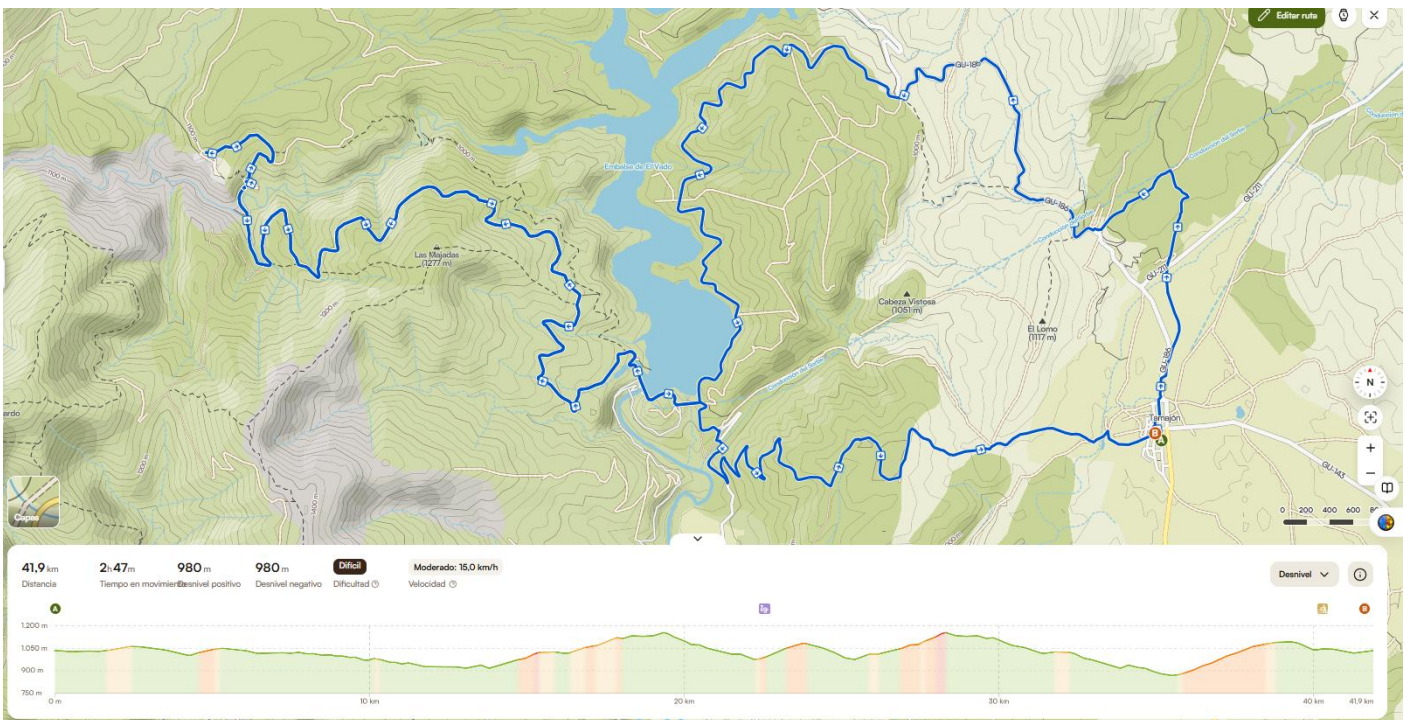
INFORMACIÓN TÉCNICA

 Horarios ruta	3,2 h. (Estimado de marcha efectiva sin paradas) Orto: 6:45 Ocaso: 21:36		
Distancia y desniveles	 47 km	 + 1000 m	 - 1000 m
Tipo recorrido	 CIRCULAR		
Dificultad	Física	3/5	Técnica 2/5
Perfil	Buena forma física y experiencia en hacer salidas en BTT		
Material obligatorio	Bicicleta de montaña , casco (obligatorio), guantes, recomendado material de orientación (GPS y/o mapa y brújula), comida y agua (mínimo 1,5 l).		
Teléfonos emergencias	Emergencias: 112	Emisora PMR del Club: Canal 14, 30 DTCS	
Track	Circular Tamajón, ciudad encantada, presa del Vado, La Vereda, Tamajón		



Circular arquitectura negra, la Vereda. CORTA

 Horarios ruta	2,5 h. (Estimado de marcha efectiva sin paradas) Orto: 6:45 Ocaso: 21:36		
Distancia y desniveles	 42 km	 + 950 m	 - 950 m
Tipo recorrido	 CIRCULAR		
Dificultad	Física	3/5	Técnica 2/5
Perfil	Buena forma física y experiencia en hacer salidas en BTT		
Material obligatorio	Bicicleta de montaña , casco (obligatorio), guantes, recomendado material de orientación (GPS y/o mapa y brújula), comida y agua (mínimo 1,5 l).		
Teléfonos emergencias	Emergencias: 112	Emisora PMR del Club: Canal 14, 30 DTCS	
Track	Circular Tamajón, ciudad encantada, presa del Vado, La Vereda, Tamajón		



FECHA, HORA Y LUGAR DE ENCUENTRO

Viernes 29 de mayo en casa rural de Tamajón desde las 1400.

NORMAS DE SEGURIDAD Y ADVERTENCIAS

- **El/la participante en la actividad, al realizar la inscripción, declara poseer la capacidad físico-técnico deportiva adecuada para la realización de la misma.**
- Según la longitud, condiciones naturales de algunas de las rutas o la meteorología imperante, la realización, o cambios, de los itinerarios programados estará sujeta a la decisión de los organizadores (coordinador/a y/o responsables de seguridad) que informarán a los/as participantes, antes o durante la actividad, si esta se podrá realizar o no bajo el amparo del Club.
- No se debe iniciar la marcha hasta que el/la coordinador/a lo indique.
- **Ningún/a participante debe realizar recorridos no previstos**, si así lo decidiera debe comunicar, a los/as responsables de la actividad, su decisión de apartarse del programa y asumirá todas las consecuencias de su decisión.
- Todos los grupos deben contar, al menos, con mapa (o GPS) y emisora.
- El no llevar el equipo necesario (ropa, gafas, comida, bebida, protección solar,) puede convertir una salida clasificada como fácil en muy difícil, dependiendo de las condiciones meteorológicas u otras que puedan presentarse.
- Cada participante deberá consultar la previsión meteorológica el día anterior a la salida.
- Cada participante debe conocer los datos y características de la ruta a realizar y, en función de ellos, su propia capacidad para realizarla.
- Los/as participantes deben contar con la destreza y formación suficientes para el tipo de recorrido propuesto.
- Si durante la marcha algún/a participante sufre un percance o se encuentra mal, debe comunicárselo a los/as organizadores/as (coordinador/a) o, de no ser posible, a cualquier integrante de la marcha, ya que es la única forma de poder ayudarle antes de que se pueda producir un accidente.

- Todo/a participante en la marcha, por el hecho de formar parte de un grupo adquiere la obligación de comunicar a los organizadores cualquier incidente que observe y que, a su entender, pueda suponer un peligro para cualquier persona. También debe colaborar, en la medida de sus posibilidades, en el auxilio de cualquier integrante del grupo.
- Todo/a participante deberá ir provisto del material designado como obligatorio para el desarrollo de la actividad, en adecuado estado para su uso y poseyendo los conocimientos necesarios para su correcta utilización.

El notorio incumplimiento de estas premisas por parte de algún participante, otorga a la organización el derecho de excluirle de participar.

LOGÍSTICA. Transporte. Precio. Inscripciones

ALOJAMIENTO

La Senderuela, Tamajón (Guadalajara).

El precio de la inscripción incluye 2 noches en régimen de solo alojamiento.

Para el domingo, nos dejarán dos baños para poder asearnos antes de volver a nuestros domicilios.

MANUTENCIÓN

Las comidas no están incluidas en el precio de la actividad.

Dado que las cafeterías son pocas y suelen estar muy concurridas, y aprovechando que hay cocina y nevera en la casa rural, se recomienda que para los desayunos cada participante de la actividad se traiga sus propios víveres.

Para las cenas de viernes y sábado, el coordinador propondrá a los asistentes participar de una cena común, aportando una cantidad a escote. El menú que se va a proponer será de ensalada de pasta, jamón asado, postre y bebidas. El coste dependerá de los participantes de la misma.

Para las comidas en ruta, cada participante llevará sus propias viandas.

TRANSPORTE

El viaje desde Madrid se hace en coches particulares.

Tanto si vas a aportar vehículo para llevar a otros/as socios/as como si no, por favor, publícalo en la sección de la web habilitada a tal uso, a modo de facilitar el trabajo del/a coordinador/a y de los/as otros/as participantes.

PRECIO

- Socios con seguro BTT **77 €**.
- Socios sin seguro BTT **83 €** (incluye seguro 3 €/día).
- Los colaboradores y coordinadores tendrán un **descuento de 8 €**.

INSCRIPCIONES

Directamente en la [web del club](#). A partir del 05 de mayo.

PAGO: Precio total mediante tarjeta a través de la web del club.

De no hacerse efectiva esta cantidad en el plazo de 6 horas posteriores al apunte, la inscripción se considerará anulada

ANULACIONES

Las condiciones de anulación son las definidas en el apartado 7º del Protocolo de participación en actividades.

PLAZO DE CANCELACIÓN: Hasta 7 días antes del comienzo de la actividad, no se repercutirán gastos de alojamiento o transporte. A partir de esa fecha, se podrían repercutir estos gastos, adicionalmente a la penalización que corresponda según el protocolo, si no se cubre la plaza con otro socio.

COORDINADOR/A

Ignacio Cortés Méndez (Nacho). Tel: 679953021.

Correo electrónico: icortesmendez@gmail.com.

CÓMO LLEGAR

Desde Madrid son unos 110 Km. Hay que ir en dirección a Guadalajara, y desde esta a Humanes, y finalmente coger la carretera CM-1004 hasta Tamajón.

